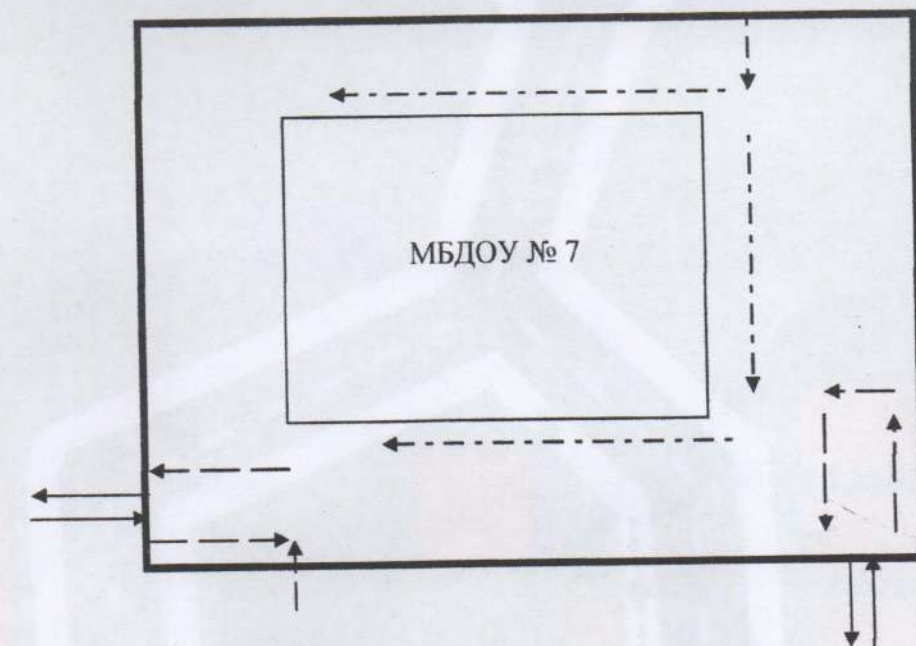





I. План-схемы ОУ.
 План-схема района расположения ОУ;
 пути движения транспортных средств и детей (учеников)



- жилая застройка
- проезжая часть
- тротуар
- движение транспортных средств
- направление безопасного движения детей

**Пути движения транспортных средств к местам разгрузки/погрузки и
рекомендуемые пути передвижения детей по территории
образовательного учреждения**



-  - въезд/выезд грузовых транспортных средств
-  - движение грузовых транспортных средств по территории образовательного учреждения
-  - движение детей на территории образовательного учреждения

Пути безопасного подхода к детскому саду

